







LEGENDA MAPOVÉ KRESBY







-  hranice obce Přežletice
-  parcelní hranice podle KM
-  parcelní hranice podle PK
-  vrstevnice v intervalu 1 metr

LEGENDA PLÁNU

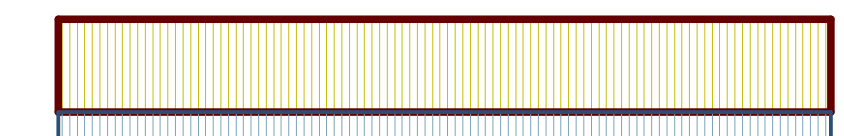


-  hranice vybraných zastavitelných území (smíšené obytné, smíšené a zvláštního využití)

-  oblasti hodnot podle dílu a2, odstavce 4
-  území jádra obce podle dílu a12, písm. d)





Dopravní infrastruktura

-  pozemní komunikace funkční skupiny B (sběrné)
-  pozemní komunikace funkční skupiny C (obslužné)
-  hranice vybraných veřejných prostranství podle článku 6 odstavce 5
-  trasa c01
-  trasa p01
-  samostatná pěší trasa podle článku 3 odstavce 15




Technická infrastruktura

-  oblasti s likvidací splaškových vod do ČOV Praha Vinohr
-  plocha pro řešení likvidace dešťových vod podle článku 4 odstavce 6
-  plocha pro retenční nádrže podle článku 4 odstavce 5

Krajina, územní systém ekologické stability

-  LBC 3
-  LBC 1
-  plochy prvků územního systému ekologické stability FUNKČNÍ
-  plochy prvků územního systému ekologické stability NEFUNKČNÍ

Informativní zobrazení

-  SOKP (silniční okruh kolem Prahy) - ilustrativní zákres možného řešení
-  osa tratě kolejové dopravy - ilustrativní zákres
-  plochy prvků územního systému ekologické stability v sousedících obcích (podle platné územněplánovací dokumentace)

Záznam o účinnosti podle § 14 vyhlášky č. 500/2006 Sb.

vydal správní orgán	Obec Přežletice
číslo jednací	1/2011
datum vydání	10.10.2011
datum nabytí účinnosti	20.11.2011
jméno a příjmení, funkce a podpis oprávněné úřední osoby pořizovatele	Ing. Renata Perglerová
otisk úředního razítka	

Mapovým podkladem pro územní plán Přežletice je katastrální mapa se stavem ke dni 31. prosince 2008. Měřítko mapy je 1:5000. Mapa byla projektantem vektorizována a dále upravena takto: a) v průběhu roku 2009 byly doplňovány podstatné skutečnosti zjištěné vlastním průzkumem, b) postupně k datu 31. prosince 2010 byla doplňována kresba hranic podle veřejně přístupných internetových aktualizací katastru nemovitostí, c) byly doplněny parcelní hranice podle pozemkového katastru (PK), d) byla doplněna kresba vrstevnic v intervalu 1 metr podle podkladu Magistrátu hlavního města Prahy. Pro zobrazení území vně hranic obce Přežletice je užitá státní mapa v měřítku 1:5000.

PŘEZLETICE

Územní plán

Příloha č. 3 - Výkres koncepce

Projektant:
Ing. arch. Petr Starošík
Praha
IČ 10177213
www.kolpron.cz

Pořizovatel:
Obec Přežletice
Veleňská 48
250 73 Přežletice
IČ 00240656
www.prezletice.cz

