



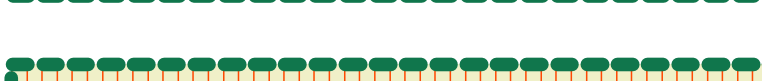
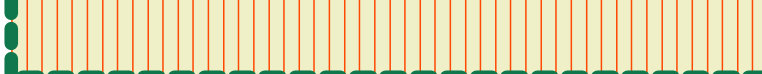







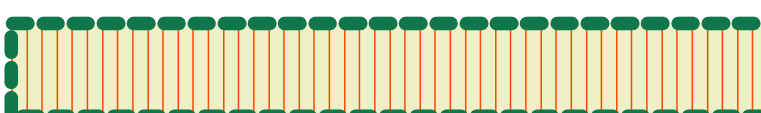
LEGENDA MAPOVÉ KRESBY

-  hranice obce Přežletice
-  parcelní hranice podle KM
-  parcelní hranice podle PK
-  vrstevnice v intervalu 1 metr


Legenda zobrazení podmíněnosti

Podmíněnost rozhodování o změně využití pořízením, schválení a zaevidování územní studie ve lhůtě 7 let od vydání tohoto územního plánu podle ustanovení dílu a10 textové části

-  lokalita A s názvem "Bílá vrátka - Ke Ctěnicím"
-  lokalita B s názvem "Bílá vrátka - Panská pole"
-  lokalita C s názvem "Kocanda - K Podolánkám"
-  lokalita D s názvem "Pěšínský"
-  lokalita E s názvem "Žabokřík"
-  lokalita F s názvem "Luka"
-  lokalita G s názvem "Pod bažantnicí"
-  lokalita H s názvem "Archeologický park Zlatý kopec"

-  lokalita s povinností posoudit vliv záměru na krajinný ráz v územní studii

Podmíněnost podle ustanovení dílu a11 textové části

-  podmínka A1 - stavby pro bydlení lze umístit a povolit
 - a) po předchozím umístění, povolení a zahájení stavby základní školy, a současně
 - b) po předchozím umístění a povolení stavby mateřské školy o nejméně dvou odděleních v území lokality, a současně
 - c) po předchozím provedení systému retenčních ploch podle odstavce 6 článku 4.

Záznam o účinnosti podle § 14 vyhlášky č. 500/2006 Sb.

vydal správní orgán	Obec Přežletice
číslo jednací	1/2011
datum vydání	10.10.2011
datum nabytí účinnosti	20.11.2011
jméno a příjmení, funkce a podpis oprávněné úřední osoby pořizovatele	Ing. Renata Perglerová
otisk úředního razítka	

Mapovým podkladem pro územní plán Přežletice je katastrální mapa se stavem ke dni 31. prosince 2008. Měřítko mapy je 1:5000. Mapa byla projektantem vektorizována a dále upravena takto: a) v průběhu roku 2009 byly doplňovány podstatné skutečnosti zjištěné vlastním průzkumem, b) postupně k datu 31. prosince 2010 byla doplňována kresba hranic podle veřejně přístupných internetových aktualizací katastru nemovitosti, c) byly doplněny parcelní hranice podle pozemkového katastru (PK), d) byla doplněna kresba vrstevnic v intervalu 1 metr podle podkladu Magistrátu hlavního města Prahy. Pro zobrazení území vně hranic obce Přežletice je užitá státní mapa v měřítku 1:5000.

PŘEZLETICE Územní plán

Příloha č. 5 - Vykres etapizace - podmíněnost změn využití

Projektant:
Ing. arch. Petr Starošík
Praha
IČ 10177213
www.kolpron.cz

Pořizovatel:
Obec Přežletice
Veleňská 48
250 73 Přežletice
IČ 00240656
www.prezletice.cz

