











**LEGENDA**

-  ŘEŠENÉ ÚZEMÍ
-  ZASTAVĚNÉ ÚZEMÍ K 1. 3. 2024
-  KORIDOR SE ZÁBOREM ZPF
-  OSA KORIDORU SE ZÁBOREM ZPF

**INFORMACE O ÚZEMÍ**

-  2.01.12 BONITOVANÁ PŮDNĚ EKOLOGICKÁ JEDNOTKA (BPEJ)
-  I. I. TRÍDA OCHRANY ZPF
-  II. I. TRÍDA OCHRANY ZPF
-  III. I. TRÍDA OCHRANY ZPF
-  LES
-  VZDÁLENOST 30 M OD LESA

**ZÁZNAM O ÚČINNOSTI**

Označení správního orgánu, který změnu Z2 ÚP Přezletice vydal	Zastupitelstvo obce Přezletice
Datum nabytí účinnosti změny Z2	
Jméno a příjmení, funkce a podpis oprávněné úřední osoby pořizovatele	
(podle § 6 odst.2 stavebního zákona posledních kvalifikovaných osob ve smyslu § 24 odst.1 stavebního zákona)	
<b>Tomáš Říha</b> starosta obce	podpis, razítko

<b>VÝKRES PŘEDPOKLÁDANÝCH ZÁBORŮ PŮDNIHO FUNDU</b>		 <b>ING. ARCH. MARTINA TUNKOVÁ</b> AUTORIZOVANÝ ARCHITEKT SPOLUPRÁCE ING. ARCH. JITKA NEJŠNAROVÁ, autorizovaný architekt ING. DANIEL FRANKÉ, PH.D. URBANISTICKÉ STUDIO KRAJNÍKOVÁ 113, 252 29, DOBRŮCHOVICE
GRAFICKÁ ČÁST ODŮVODNĚNÍ		
<b>ZMĚNA Č. 2 ÚP PŘEZLETICE</b> ETAPA - NÁVRH PRO VEŘEJNÉ PROJEVNÁNÍ	VÝKRES <b>5</b> 1 : 5 000	PARÉ
DATUM ZPRACOVÁNÍ 5/2024		