





**LEGENDA**

-  ŘEŠENÉ ÚZEMÍ
-  ZASTAVĚNÉ ÚZEMÍ K 1. 3. 2024
- PLOCHY ZMĚN**
-  Z.1 Z - ZASTAVITELNÁ PLOCHA
-  K.1 K - PLOCHA ZMĚNY V KRAJINĚ

**ZÁZNAM O ÚČINNOSTI**

Označení správního orgánu, který změnu ÚP vydal:	Zastupitelstvo obce Přezletice
Datum nabytí účinnosti:	
Pořadové číslo poslední změny:	
Datum nabytí účinnosti poslední změny ÚP:	
Jméno a příjmení, funkce a podpis oprávněné úřední osoby pořizovatele, otisk úředního razítka:	Tomáš Řiha starosta obce

<b>VÝKRES ZÁKLADNÍHO ČLENĚNÍ ÚZEMÍ</b>		 <b>ING. ARCH. MARTINA TUNKOVÁ</b> <small>AUTORIZOVANÝ ARCHITEKT          THÁMHOVA 115/22, 186 00, PRAHA</small>	
ÚP PŘEZLETICE	VÝKRES		PARE
ÚPLNÉ ZNĚNÍ PO ZMĚNĚ Č. 2	<b>1</b>		
DATUM ZPRACOVÁNÍ 12/2024	1 : 6 000		
		<small>SPOLUPRÁCE          ING. ARCH. JIŘKA MEJŠNAROVÁ          ING. DANIEL FRANKL, PH.D.</small>	